

DE BÈZE À BESSEY


Ce circuit traverse un grand massif forestier parsemé d'étangs. Lors de votre balade vous serez amené à découvrir le village de Bourberain, bordé par la forêt de Velours, profitez-en pour découvrir l'église de la nativité, du XIXe siècle de style néo-roman. Vous pourrez également découvrir lors de votre parcours, le magnifique étang sauvage de Bessey, ainsi que le village de Bèze. On peut y découvrir l'église, la source de la Bèze, le cellier des moines avec sa tour et son lavoir, l'abbaye et les superbes grottes de Bèze. Idéal pour une balade sur le thème de la nature, du patrimoine et de l'Histoire, ce circuit emprunte également l'ancienne voie romaine qui allait de Langres à Genève.



Source de la Bèze



Grottes de Bèze

NUMÉROS
D'URGENCESRando
fiche

PR

De Bèze à Bessey



5 h 15

19,5 km

Ce circuit vous propose d'emprunter l'ancienne voie romaine qui reliait Langres à Genève et de traverser les villages de Bèze, Bourberain et Bessey, à la découverte de leur patrimoine et leur histoire. Prenez le temps de vous arrêter près de la résurgence de la Bèze afin d'observer la source joliment aménagée. Cette dernière est précédée de grottes qui méritent la visite.

SITUATION

Nichée dans un site verdoyant, adossée à la forêt de Velours, Bourberain est située à 27 km au Nord-Est de Dijon.

270 m

208 m

Dénivelé positif :
137 m

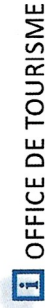
PARKING

Parking situé derrière l'église



À DÉCOUVRIR EN CHEMIN

- L'église de la nativité à Bourberain
- L'étang sauvage de Bessey
- La source de la Bèze
- Le cellier des moines avec sa tour et son lavoir
- Les grottes de Bèze

BALISAGE
Jaune

OFFICE DE TOURISME

Office de tourisme Mirebellois Fontenois
Tél. : 03 80 36 76 17
Mél. : tourisme@mfcc.fr,
www.tourisme-mirebelloisfontenois.fr



À DÉCOUVRIR EN RÉGION

- Moulin de Noiron-sur-Bèze datant de 1732
- Église Saint-Laurent (bénédictins XIII^e et XIV^e) Beire-le-Châtel
- Château de Beire-le-Châtel
- Fontaine xvii^e au hameau de Vesvrotte.



FFRandonnée CÔTE D'OR

Comité départemental de la randonnée
pédestre de Côte-d'Or
Tél. : 03 80 41 48 62
Mél. : cote-dor@frandonnee.fr
www.cotedor-randonnee.com

Code de balisage PR

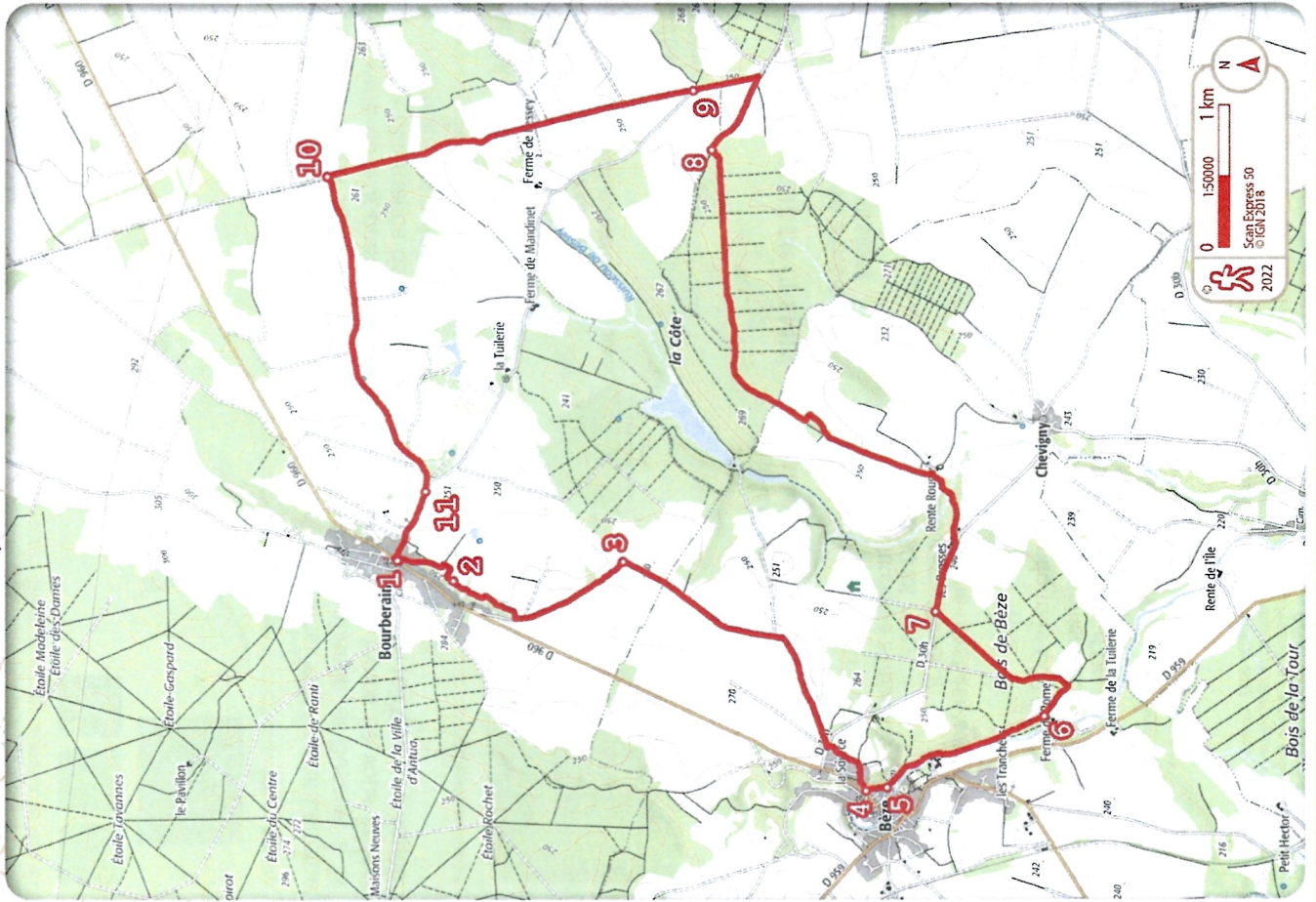
FFRandonnée

Bonne direction

Changement
de direction

Mauvaise direction

© marques déposées



- 1 Départ : depuis l'espace vert situé face à l'église (panneau des circuits de randonnée du Val de Vingeanne, bancs et table sous abris), se diriger au Sud sur la D 960. Dépasser l'abribus et au carrefour face à l'église, tourner à gauche et immédiatement à droite rue de Ruellotte.
 ☞ > A gauche : cheminée d'un ancien four de cuisson de tuiles bourguignonnes, briques et poteries (1870)
- 2 La rue devient chemin empierré, poursuivre jusqu'à une intersection avec un large chemin agricole (poteau directionnel), prendre à gauche direction Bèze.
- 3 Continuer entre les cultures céréalières jusqu'à rejoindre une route (D30 h), la traverser et s'engager en face sur le chemin rural, jusqu'aux 1ères habitations du village de Bèze.
- 4 Descendre à gauche un sentier herbeux fléché «Le Village» jusqu'à rencontrer un escalier en pierre. Tourner à gauche et gravir trois marches pour suivre le sentier herbeux en sous-bois jusqu'à l'escalier qui descend vers le parking du cimetière.
 ☞ > Descendre l'escalier à droite pour rejoindre en A/R les sources de la Bèze (200m)
- 5 Viser alors, un chemin à droite du mur du cimetière. Le sentier longe ensuite la rivière « La Bèze » et cotoie l'ancien moulin de Belle-Isle en Bèze. (⚠) > Prudence : panneaux indiquant "berges non stabilisées".
- 6 A l'intersection suivante, emprunter la petite route à gauche. Elle devient chemin et s'engage en forêt. Après 300 m, prendre à gauche un large chemin qui longe à sa droite des cultures puis s'engage en forêt. Le quitter après 500 m pour poursuivre à droite sur un sentier en sous-bois.
- 7 Rejoindre une route D 30h et la suivre à droite jusqu'à la ferme abandonnée «Les Brosses». Bifurquer à gauche pour descendre une petite route qui rejoint la ferme « Rente Rouge ». A son niveau s'engager à gauche sur le chemin agricole. Il traverse des cultures, rejoint une forêt puis chemine en lisière de champs (bien respecter les cultures) avant de se poursuivre en forêt par un large chemin.
 > Belle vue sur la campagne environnante
- 8 Arriver face à un vaste champ cultivé, prendre alors à droite le chemin empierré qui rapidement devient route. A l'intersection suivante, s'engager à gauche sur la route. La suivre sur 500m.
- 9 Quitter la route à son 1^{er} virage et s'engager tout droit sur un chemin agricole empierré très blanc. Au poteau directionnel, négliger le chemin rural qui part à droite et poursuivre tout droit direction Bourberain.
- 10 A l'intersection suivante se diriger à gauche. Passer devant la fontaine de Frimoisin et continuer le chemin qui devient route goudronnée.
- 11 Au carrefour, emprunter à droite la route en direction du village de Bourberain pour rejoindre le point de départ.
 ☞ > Beau calvaire à droite de la route datant de 1828